



TASMANIE

GUIDE À L'ATTENTION DES
PROFESSIONNELS DU TOURISME



Tessellated Pavement,
Eaglehawk Neck
© Luke Tscharke

TASMANIA



À propos de la couverture

Les impressionnantes formations rocheuses de Tessellated Pavement dans le sud-est de la Tasmanie sont l'un des endroits préférés des touristes et des habitants. Située à quelques encablures du parking d'Eaglehawk Neck, la porte d'entrée de la Péninsule de Tasman et une région où la riche histoire des Aborigènes se mêle à celle des bagnards, cette merveille géologique est particulièrement fascinante au lever du soleil et à marée basse, lorsque la plate-forme rocheuse est découverte et facile à explorer.



Crater Lake, Cradle Mountain
Cradle Mountain-Lake St. Clair National Park
© Jason Charles Hill



Sommaire

**Pourquoi choisir la
Tasmanie 04**

À propos de la Tasmanie 06

La Tasmanie, c'est... 07

La Tasmanie, c'est aussi... 07

Situation géographique 08

Conditions climatiques 09

Déplacements 09

Informations supplémentaires 09

**Les caractéristiques
uniques de la Tasmanie 10**

Faune et étendues sauvages 11

Aventures extraordinaires 12

Art et culture 13

Histoire et héritage 13

Gastronomie 14

Hobart et le sud 16

Launceston et le nord 18

East Coast 20

Cradle Coast 22

Flinders Island 24

King Island 25

Cet état insulaire australien n'est pas un endroit ordinaire. Et ses habitants ne le sont pas non plus.

POURQUOI CHOISIR LA TASMANIE



Mount Field National Park
Tasmanian Wilderness
World Heritage Area
© Jason Charles Hill

RALENTISSEZ . DÉCONNECTEZ - VOUS . INSPIREZ PROFONDÉMENT .

— Un séjour en Tasmanie, c'est une occasion rare de se libérer du stress et de se reconnecter avec les choses qui importent vraiment.

L'île est constituée à près de 40 % d'espaces protégés sous la forme de parcs nationaux, de réserves et de sites classés au Patrimoine mondial de l'UNESCO. Malgré tout, la plupart de ces espaces sauvages sont facilement accessibles. Randonnez le long des plus hautes falaises maritimes de l'hémisphère Sud et respirez l'un des airs les plus purs au monde. Dans des contrées sauvages classées, arpentez des vallées où les gigantesques pins Huon poussent depuis des millénaires, où les rivières côtoient la forêt humide tempérée et où des montagnes aux sommets enneigés dominant des plaines couvertes d'herbe bouton. Découvrez une faune sauvage qui n'existe nulle part ailleurs sur Terre.

L'isolement géographique de l'île a contribué à sa biodiversité unique. Elle héberge en outre une exceptionnelle communauté de personnes créatives, terre-à-terre et pleines de ressources qui prennent le temps de vous accueillir comme il se doit. Sur ce territoire, la saisonnalité et l'hospitalité vont de pair.

L'un des plaisirs d'un séjour en Tasmanie, c'est non seulement l'occasion de goûter à des produits en provenance directe de la ferme et de l'océan, mais aussi la facilité avec laquelle on peut rencontrer les producteurs à l'entrée des caves, aux portes des fermes et sur les marchés locaux. Grâce à ses quatre saisons bien marquées, il y a toujours quelque chose de nouveau à voir, à goûter et à expérimenter.

L'île est propice à l'aventure : à vous de choisir laquelle ! Mettez-vous au défi sur d'innombrables sentiers de VTT, adonnez-vous au golf sur l'un des prestigieux greens qui surplombent le détroit de Bass, taquinez la truite sauvage dans des torrents glacés ou descendez des rapides en raft. Partez à l'aventure en toute liberté sur des itinéraires routiers qui rallient des contrées sauvages, à la découverte des villes typiques de « Tassie » et de ses sympathiques habitants. Depuis un jacuzzi privé au beau milieu de la forêt, à bord d'un kayak deux places ou blotti devant un feu de camp, un verre de whisky à la main, en compagnie de vos nouveaux amis tasmaniens, observez le monde sous un nouveau jour en Tasmanie.



À PROPOS DE
LA TASMANIE



Tasmanian Devil joeys,
Wings Wildlife Park
© Lauren Bath



02 -



03 -



01 -



04 -

LA TASMANIE, C'EST...

L'AIR LE PLUS PUR D'AUSTRALIE

Cape Grim

LE PONT LE PLUS ANCIEN DU PAYS

Richmond, bâti par les bagnards en 1825

LA PLUS ANCIENNE DISTILLERIE AUSTRALIENNE ENCORE EN ACTIVITÉ

Cascade Brewery à Hobart

LES FALAISES MARITIMES LES PLUS HAUTES DU PAYS

La Péninsule de Tasman

LES TROIS PLUS BEAUX GREENS EN LIBRE ACCÈS D'AUSTRALIE

Cape Wickham, Barnbougge Dunes et Barnbougge Lost Farm

LE LAC LE PLUS PROFOND DU PAYS

Lake St Clair

LA FORÊT TEMPÉRÉE HUMIDE LA PLUS VASTE

takayna / Tarkine

LE MEILLEUR WHISKY SINGLE MALT AUSTRALIEN

Hellyers Road Distillery's, légèrement tourbé, 10 ans d'âge

LA PLUS IMPORTANTE CONCENTRATION DE SITES DE BAGNES CLASSÉS AU PATRIMOINE MONDIAL

5 des 11 sites de bagnes australiens classés au Patrimoine mondial de l'UNESCO

LA VAGUE DE SURF LA PLUS HAUTE

Shipstern Bluff, Péninsule de Tasman

LA GROTTA LA PLUS PROFONDE DU PAYS

Niggly Cave, environ 394 mètres, près du Mount Field National Park

LA VILLE AUSTRALIENNE COMPTANT LE PLUS DE BÂTIMENTS EN GRÈS

Oatlands

LE SEUL ARBRE À FEUILLES CADUQUES NATIF DU PAYS

Le Nothofagus gunnii, également appelé hêtre caduque ou fagus

LA TASMANIE, C'EST AUSSI...

LE PLUS GRAND MARSUPIAL CARNIVORE AU MONDE

Le diable de Tasmanie

LA PLUS HAUTE PLANTE À FLEURS DE LA PLANÈTE

L'eucalyptus regnans ou gommier royal

LA PLUS GRANDE FERME À LAVANDE PRIVÉE DES DEUX HÉMISPÈRES


Bridestowe Lavender Estate

LE MEILLEUR WHISKY SINGLE MALT SINGLE CASK AU MONDE

Sullivans Cove Distillery's French Oak TD0217

De plus, la Tasmanie fournit un quart des ormeaux sauvages consommés dans le monde

01 - Tasmanian Whisky © Rob Burnett
 02 - White Knights, Evercreech Forest Reserve © Jason Charles Hill
 03 - Cape Wickham Golf Course © Luke Hesketh
 04 - Port Arthur Historic Site - Separate Prison © Hype TV



Situation géographique

L'unique état insulaire australien se situe à environ 250 kilomètres du continent, sur la rive opposée du formidable détroit de Bass. L'arrêt suivant au sud est l'Antarctique, à 3 000 kilomètres de distance. Entourés par la Mer de Tasman, le détroit et le redoutable océan Austral, les tasmaniens respirent l'un des airs les plus purs au monde. L'île et les 334 îlots proches se trouvent sur le trajet des Quarantièmes Rugissants, à une latitude de 42 degrés sud. Sa taille est quasiment équivalente à celle de la Suisse : 315 kilomètres d'est en ouest et 286 kilomètres du nord au sud.

La population s'élève à environ 534 000 âmes, dont près de la moitié vivent dans la ville-capitale de Hobart fondée en 1804, qui se trouve également être la deuxième plus ancienne ville d'Australie.

AUSTRALIA

Sydney
Melbourne

TASMANIA



Conditions climatiques

La Tasmanie a quatre saisons marquées qui sont autant de raisons de s'y rendre toute l'année. Les températures moyennes maximales en été, de décembre à mars, sont comprises entre 17 et 23 °C (63 et 73 °F). Les températures moyennes les plus basses en hiver, entre juin et août, sont comprises entre 3 et 11 °C (37 et 52 °F). Profitez de la plage et des champs de lavande en fleurs en été, admirez les hêtres en automne lorsque leur feuillage revêt des couleurs chatoyantes, pêchez la truite sauvage au printemps et, en hiver, participez aux festivals célébrant le solstice (un bain de minuit collectif, ça vous tente ?) et réchauffez-vous dans un jacuzzi ou autour d'un feu de camp, un verre de délicieux whisky tasmanien à la main. Les précipitations sont très variables d'un bout à l'autre de l'île. Hobart est la deuxième ville la plus sèche d'Australie (après Adélaïde), tandis que la côte ouest affiche des

précipitations annuelles moyennes de 2 400 millimètres, permettant ainsi aux forêts humides tempérées de l'île de prospérer. Quel que soit le moment de l'année où vous voyagez, il est important d'anticiper des changements de météo soudains, surtout si vous randonnez dans le bush. Emportez dans vos valises plusieurs couches de vêtements chauds séchant vite pour un maximum de flexibilité, en particulier pendant les mois les plus frais, et prévoyez des vêtements chauds supplémentaires ainsi qu'une veste imperméable.

Déplacements

Grâce à ses dimensions réduites, à ses paysages diversifiés et à son vaste réseau routier couvrant la quasi-totalité de l'état, la Tasmanie est un lieu formidable pour le tourisme. Bien qu'il soit possible de traverser l'île de Hobart à Launceston en deux heures et demie, l'un des plaisirs de la conduite en Tasmanie consiste à prendre le temps d'explorer les villages, de rencontrer les habitants et de s'arrêter aux portes des fermes et des caves. Suivez les itinéraires routiers, tels que le Great Eastern Drive et Western Wilds. Trois autres itinéraires sont en cours de préparation dans l'objectif de faire de la Tasmanie l'une des plus belles destinations mondiales pour les circuits en voiture en autonomie. Les voyageurs peuvent louer des voitures ou des vans, faire la traversée avec leur propre véhicule depuis le continent à bord du ferry Spirit of Tasmania au départ de Melbourne, ou encore profiter d'un circuit en car ou d'une visite accompagnée en petit groupe. Il n'existe pas de réseau ferroviaire public.

Informations complémentaires

Pour les professionnels du tourisme, des informations commerciales et des suggestions d'itinéraires en anglais sont disponibles sur le site tassietrade.com.au, dans le cadre du programme **Aussie Specialist Program** de Tourism Australia ou par e-mail à l'adresse sstellberg@tourism.australia.com.

Les touristes, quant à eux, trouveront des idées et des itinéraires sur le site discovertasmania.com.au

Pour en savoir plus, rendez-vous sur le site discovertasmania.com.au/air

01 - Cradle Mountain-Lake St Clair National Park © Lusy Productions

02 - Blue Derby Mountain Bike Trails, Sawtooth Lookout © Flow Mountain Bike

03 - Left of Field Caravan Park © Off the Path



LES
CARACTÉRISTIQUES
UNIQUES DE LA
TASMANIE



Barn Bluff from Cradle Mountain,
Cradle Mountain-Lake St Clair National Park
© Jason Charles Hill



03 -



02 -



04 -

Faune et étendues sauvages

L'île est protégée à près de 40 % sous la forme de parcs nationaux et de réserves, et bon nombre de ses vastes étendues sauvages sont classées au Patrimoine mondial de l'UNESCO. Malgré tout, la plupart sont facilement accessibles au départ des différentes villes de l'île.

La grande diversité de plantes et d'animaux regroupe un nombre relativement important d'espèces endémiques que l'on ne retrouve nulle part ailleurs sur Terre. Ce « musée à ciel ouvert » a vu le jour lorsque le niveau de la mer s'est élevé à la fin de la dernière ère

glaciaire il y a 12 000 ans environ, séparant la Tasmanie du reste de l'Australie. Avec son habitat relativement préservé et ses rares prédateurs et maladies importés, la Tasmanie est le refuge de créatures fascinantes. Les plus marquantes sont l'ornithorynque et l'échidné (des mammifères qui pondent des œufs ou monotrèmes), ainsi que les marsupiaux, parmi lesquels les wombats, les wallabies, les dasyures et le diable de Tasmanie, une espèce en danger.

La plupart de ces animaux sont nocturnes et furtifs, mais une promenade au lever ou au coucher du soleil récompensera souvent l'observateur patient. Sinon, vous pouvez vous rendre dans l'une des réserves naturelles pour les rencontrer au plus près. N'oubliez pas non plus de lever les yeux : la Tasmanie est l'un des rares endroits au monde où il est possible d'admirer les jeux de lumière naturels des aurores australes. On peut en apercevoir toute l'année partout sur l'île, mais les longues nuits d'hiver dans la région sud sont les plus propices à l'observation.



01 -

01 - Wombat (*Vombatus ursinus*), Narawntapu National Park © Graham Freeman
 02 - Tasmanian devil (*Sarcophilus harrisii*) © Rob Burnett
 03 - West Point, Arthur River © Jess Bonde
 04 - Pandani Shelf, Mt Anne © Geoff Murray



Des aventures extraordinaires

Quelle que soit votre passion, la Tasmanie est l'endroit idéal pour l'assouvir.

Randonnée

La Tasmanie totalise 2 800 kilomètres de sentiers de randonnée balisés et plus de 880 balades dans les parcs nationaux, les réserves et les zones protégées. Lancez-vous sur l'un des [60 Great Short Walks](#) (téléchargez l'application) ou dans une randonnée de plusieurs jours à travers le bush. L'Overland Track qui s'étire sur 65 kilomètres constitue l'une des excursions les plus appréciées. Optez pour une petite promenade tranquille ou préparez-vous pour un défi physique, que ce soit en camping improvisé ou dans le cadre d'une randonnée haut de gamme avec guide.

Pêche à la mouche

Les plus belles truites brunes sauvages au monde prospèrent assurément dans l'eau pure et fraîche des quelque 3 000 cours d'eau de Tasmanie, des ruisseaux de prairie au nord aux larges rivières du sud en passant par les lacs d'altitude du centre de l'île. Leurs eaux cristallines sont la garantie de fantastiques séances de pêche à vue en saison, d'août à avril. (La pêche à vue consiste à repérer le poisson avant de jeter sa ligne au lieu d'essayer de deviner où il se trouve.)

VTT

La réputation mondiale de la Tasmanie en tant que destination de rêve pour le VTT ne cesse de croître, tout comme l'offre de parcs à vélos et de réseaux de sentiers. Parmi ces derniers figurent le Blue Derby (125 km de sentiers au nord-est de la Tasmanie), les St Helens Mountain Bike Trails avec le Bay of Fires Trail (42 km reliant la montagne à la mer) et le St Helens Stacked Loop Network (66 km de pistes dont huit boucles interconnectées, également dans le nord-est), les Wild Mersey Mountain Trails (plus de 100 km de sentiers au nord-ouest) et le Maydena Bike Park (62 km de sentiers dans la Derwent Valley, connu comme le plus grand parc gravitationnel au monde).

Golf

Parmi les quelque 65 parcours de golf de l'île, certains sont perchés sur des lignes côtières escarpées, d'autres sont nichés au milieu de dunes de sable et d'autres encore sont entourés de paddocks où paissent des moutons. La Tasmanie compte 4 des 10 plus beaux greens d'Australie selon l'Australian Golf Digest : Barnbogle Dunes et Barnbogle Lost Farm à Bridport, Cape Wickham et Ocean Dunes sur King Island.



05 -



06 -



04 -



07 -

Art et culture

La Tasmanie peut s'enorgueillir d'une longue tradition de créativité grâce à sa communauté active d'artistes, de designers, de créateurs et d'interprètes souvent inspirés par le paysage naturel et politique de l'île. Mona, le musée privé provocateur situé près de Hobart, présente un univers alternatif d'idées et d'expression. Un ensemble diversifié de galeries, de musées et d'événements tout aussi singuliers se plaît à provoquer les touristes, à les divertir et à les connecter à la vie de l'île.

Histoire et héritage

La richesse et la complexité de l'histoire de la Tasmanie sont en partie perceptibles dans ses paysages urbains, ses jardins et ses maisons classés au Patrimoine mondial. Marchez dans les pas des premiers tasmaniens à l'occasion d'une randonnée dans les étendues sauvages et découvrez l'histoire des 76 000 bagnards déportés en Tasmanie (connue à l'époque sous le nom de Terre de Van Diemen) entre 1804 et 1853 dans des musées de plein air évocateurs. Sur les plus de 1 000 sites de bagnes disséminés dans toute la Tasmanie, cinq figurent parmi les onze sites australiens de ce genre classés au Patrimoine mondial.



08 -

- 01 - Fly fishing on the Liffey River @ Samuel Shelley
- 02 - Walking the Knyvet Falls Track @ Jason Charles Hill
- 03 - Blue Derby Mountain Bike Trails @ Kane Naaraat/Pinkbike.com
- 04 - Ghost Tour - Port Arthur Historic Site @ Alastair Bett
- 05 - Cape Wickham Golf Course @ Dietmar Kahles
- 06 - Beaker Street Festival - Festival Hub @ Fred + Hannah
- 07 - Junction Arts Festival @ Lusy Productions
- 08 - Penny farthing rider @ Rob Burnett



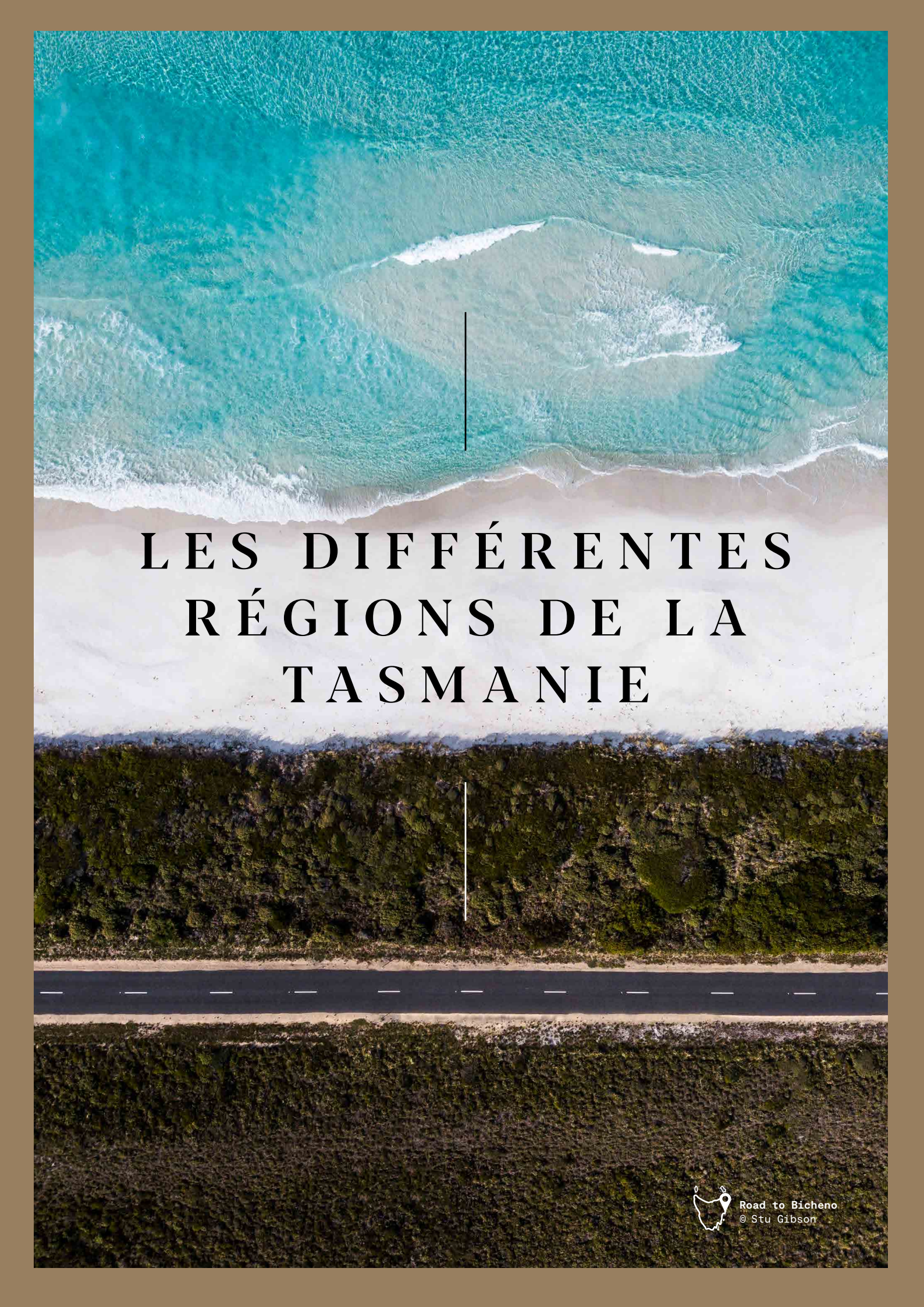
Gastronomie

L'un des plaisirs d'un séjour en Tasmanie, c'est non seulement l'occasion de goûter à des produits frais en provenance directe de la ferme et de l'océan, mais aussi la facilité avec laquelle on peut rencontrer les producteurs à l'entrée des caves, aux portes des fermes et sur les marchés locaux. Un assortiment toujours plus riche d'expériences du pré à l'assiette, de chemins des saveurs, de routes des vins, de cours de cuisine et de visites gourmandes offre aux voyageurs la possibilité d'explorer, de cuisiner, de goûter et d'apprendre à la source.

La réputation des produits originaires de Tasmanie n'est plus à faire ; elle est le fruit de ses terres très fertiles et de son océan généreux, de ses eaux pures sans produits chimiques et du rythme marqué de ses quatre saisons. Ralentissez et venez cueillir vos propres pommes et poires. La Tasmanie est surnommée l'Île aux Pommes, car on y cultive, met en conserve et fait fermenter ce fruit depuis plus de deux siècles. L'été est la saison de la cueillette des cerises et des framboises dans les fermes du nord et du sud. L'hiver, place à la chasse aux truffes.

Vous trouverez d'excellents fruits de mer à longueur d'année, notamment des ormeaux sauvages, même si la pleine saison demeure l'hiver pour les pétoncles et les huîtres. Les écrevisses, qu'on appelle ici « crayfish », abondent en été. Certaines des pâtures les plus réputées au monde pour le bœuf et les produits laitiers se trouvent dans le nord-ouest : les produits stars sont le bœuf de pâturage de Cape Grim et de King Island, le wagyu de Robbins Island et le cheddar affiné au torchon de Pyengana. Humez un miel de Leatherwood pour retrouver toutes les senteurs de la forêt humide tempérée : cet arbre aux notes florales intenses pousse uniquement en Tasmanie.

Suivez l'une des quatre routes des vins régionales de l'île pour goûter à ses vins tempérés aux portes des caves, qu'il s'agisse d'étables antiques ou de chais futuristes. La Tasmanie est particulièrement réputée pour son pinot noir et ses vins pétillants, ainsi que pour son whisky, son cidre, sa bière, son gin et sa vodka produits en petites quantités. Les distillateurs de l'île sont pleins de ressources : par exemple, ils produisent du Rye Whisky ou whisky de seigle du pâturage jusqu'à la bouteille dans une distillerie improvisée alimentée au biodiésel, ainsi qu'un gin savoureux aux baies de poivre des montagnes et autres plantes rares de l'île.



LES DIFFÉRENTES
RÉGIONS DE LA
TASMANIE



Road to Bicheno
© Stu Gibson



The Candlestick, Cape Huay
© Jason Charles Hill

HOBART ET LE SUD

De la vie sauvage à la vie urbaine, un circuit dans la région sud de la Tasmanie permet de découvrir la petite capitale de Hobart, certains des sites de bagnes les plus évocateurs du pays, des villages de charme, Bruny Island, les exploitations agricoles et les fermes à orchidées de la Huon Valley, ainsi que de vastes étendues sauvages classées au Patrimoine mondial. Tous les chemins mènent à Cockle Creek, la pointe la plus au sud de l'Australie.

Hobart

Dans cette ville pétillante blottie entre la rivière Derwent et le kunanyi/Mount Wellington qui culmine à 1271 mètres, la décontraction des habitants se mêle à l'héritage colonial australien.



01 - Pancho Villa Restaurant and Bar © Osborne Images
02 - Richmond Wine Wall © Alastair Bett
03 - Bangor Vineyard Shed © Adam Gibson



01

Péninsule de Tasman

Célèbre pour le site de bagnes de [Port Arthur](#), ses falaises maritimes hautes de 300 mètres, sa splendide ligne côtière et le [Three Capes Track](#). Elle est accessible via l'Eaglehawk Neck, un isthme de seulement 30 mètres de large autrefois gardé par des chiens pour éviter la fuite des bagnards.

Bruny Island

Prenez le ferry pour traverser le D'Entrecasteaux Channel à destination de Bruny, une île réputée pour ses sentiers de randonnée le long de la côte, sa faune marine et ornithologique, ainsi que ses produits d'exception, en particulier ses huîtres, sa bière et son fromage artisanaux, ainsi que ses viandes et charcuteries.

Huon Valley

Longez les fermes à orchidées, les vignes, les cours d'eau et les villages en bord de rivière jusqu'à atteindre d'immenses forêts, des grottes souterraines et les grandes étendues sauvages classées au Patrimoine mondial. La route se termine à Cockle Creek, le point de départ des 85 kilomètres du South Coast Track.

Derwent Valley

En amont de Hobart, la rivière Derwent se fait moins large et traverse des vignes, ainsi que la vieille ville de New Norfolk. Plus loin dans la vallée, on trouve les houblonnières de Bushy Park, les lacs et cascades du [Mount Field National Park](#) et la route menant dans le South West Wilderness qui se termine par l'imposante double arche du Gordon Dam.

Southern Midlands

Suivez l'Heritage Highway à travers des paysages agricoles vallonnés pour découvrir des villes comme Oatlands et Bothwell. Le long de l'autoroute, de sculpturales silhouettes de bagnards et de bushrangers rappellent le passé colonial de la région.

Richmond

Admirez l'architecture géorgienne de la ville, traversez le plus vieux pont d'Australie, faites un tour au Wine Wall et goûtez aux vins tempérés de la Coal River Valley.

Lake St Clair

Le lac le plus profond d'Australie forme l'extrémité sud du Cradle Mountain-Lake St Clair National Park dans la région montagneuse du centre de l'île. À proximité, on peut admirer le Wall in the Wilderness, une série de panneaux sculptés dans le pin Huon longue de 100 mètres qui évoque l'histoire de la région.

CONTACT

Destination Southern Tasmania

marketing@southerntasmania.com.au

hobartandbeyond.com.au



Pipers Brook Vineyard
© Jarrad Seng

LAUNCESTON ET LE NORD

Le nord de la Tasmanie est célèbre pour ses riches terres agricoles, ses vignes tempérées et ses domaines historiques qui proposent de superbes produits et vins directement du producteur au consommateur.

Launceston

À seulement une heure d'avion de Melbourne et 90 minutes de Sydney, la deuxième plus grande ville de Tasmanie est un point de départ idéal pour découvrir la région. Launceston est l'une des villes à l'architecture géorgienne et victorienne la mieux conservée d'Australie. Elle a prospéré grâce à ses mets et vins d'exception. Faites des emplettes sur le marché fermier du samedi matin, explorez la Cataract Gorge, une oasis de verdure au cœur de la ville, et ne manquez pas le Queen Victoria Museum & Art Gallery, ainsi que Design Tasmania.

Tamar Valley

Au départ de Launceston, suivez la Tamar Valley Wine Route qui sillonne les vignes tempérées de cette région célèbre pour son pinot noir et ses vins pétillants, et prenez le temps de discuter avec les producteurs aux portes des caves. Poursuivez votre balade champêtre au-delà des vignes à travers des collines boisées, des champs de lavande et des fermes à orchidées. Explorez d'adorables villes et vieux villages en bordure de rivière, tels que Longford et Evandale ou, plus au sud le long de l'Heritage Highway, les villes de Ross et Campbell Town.






03



02



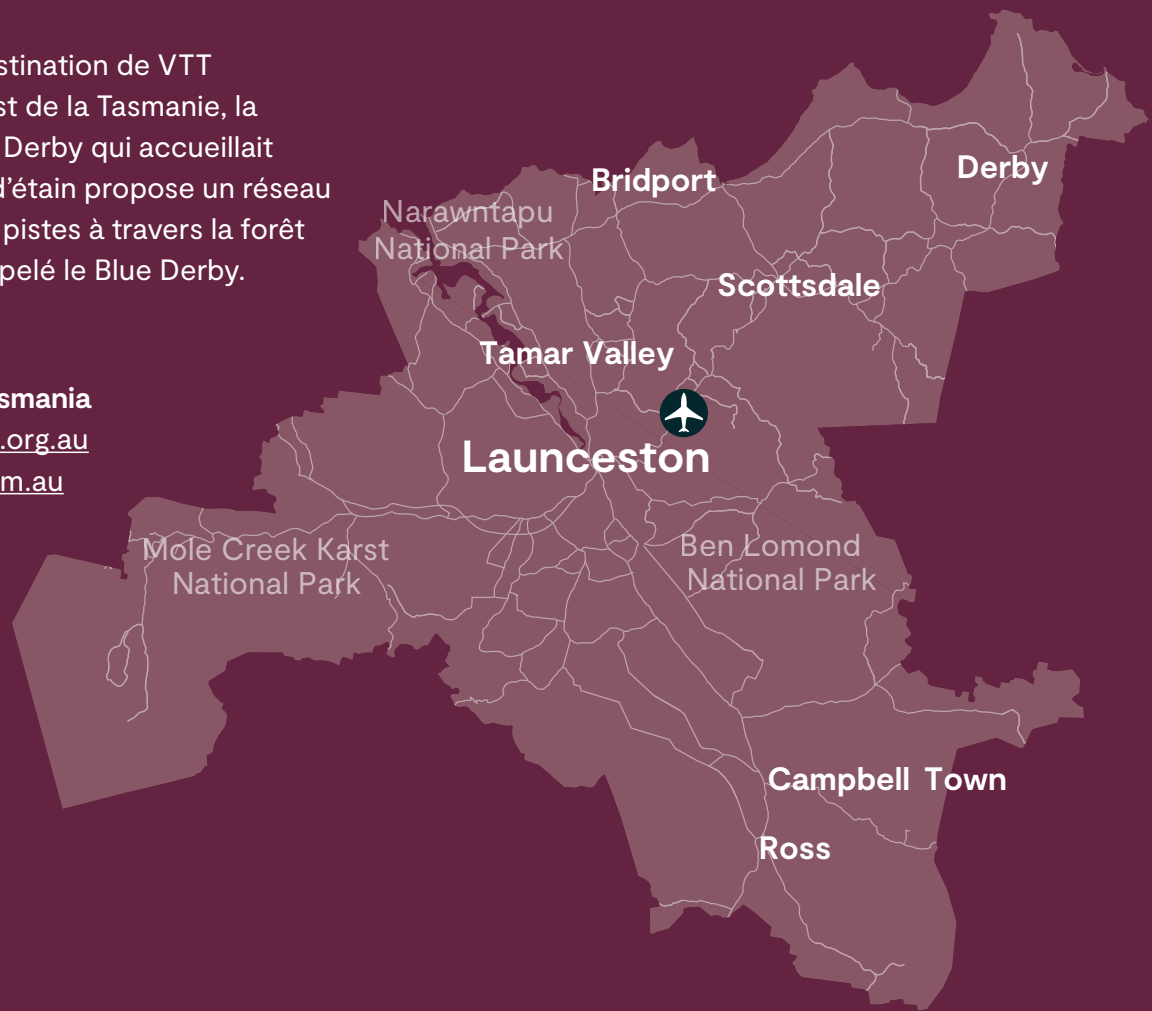
04

Derby

Au cœur de cette destination de VTT courue du nord-ouest de la Tasmanie, la sympathique ville de Derby qui accueillait autrefois des mines d'étain propose un réseau de 125 kilomètres de pistes à travers la forêt humide tempérée appelé le Blue Derby.

CONTACT

Tourism Northern Tasmania
admin@visitnorthtas.org.au
northerntasmania.com.au





Painted Cliffs,
Maria Island
© Stuart Gibson

CÔTE EST

Vous voulez des plages de sable blanc ? Pas de problème. Une ligne côtière à couper le souffle ? Elle vous attend ! La côte est de la Tasmanie a toutes les caractéristiques du lieu de vacances idéal en bord de plage, avec en prime des wombats et des wallabies, des cabanes de dégustation de fruits de mer, des petits domaines viticoles, ainsi qu'une succession de villes de villégiature et parcs nationaux.

Great Eastern Drive

Longue de 176 kilomètres, cette route côtière qui compte parmi les plus belles d'Australie relie Oxford au sud à Irapuna/Bay of Fires au nord. Elle longe une côte et des plages magnifiques, des petits domaines viticoles et des cabanes de dégustation de fruits de mer, ainsi que des parcs nationaux, donc ceux de Maria Island et Freycinet. Des villes de villégiature classiques se succèdent le long de la côte, notamment St Helens, Bicheno, Scamander, Coles Bay, Swansea et Orford. Ce road trip peut s'effectuer le temps d'un week-end, d'une semaine, ou sur plus longtemps encore.

Freycinet National Park

Ce parc est connu pour les sommets de granit rose des Hazards, ses baies isolées, ses plages de sable blanc, sa riche faune ornithologique, ainsi que la Wineglass Bay, le site le plus photographié de Tasmanie. Il se découvre en bateau, en kayak de mer ou à pied. L'entrée du parc se situe à Coles Bay.





02



03



01



04

Maria Island National Park

Après une traversée en ferry de 30 minutes au départ de Triabunna, vous voilà prêt à explorer ce paradis sauvage pour observer les wombats, les wallabies, les échidnés et 11 des 12 espèces d'oiseaux endémiques de l'état, dont le pardalote de Tasmanie menacé d'extinction et le céréopse cendré. À l'origine, l'île était peuplée par la tribu indigène des Tyreddeme. Elle a ensuite été utilisée comme site de chasse à la baleine et aux phoques, centre pénitentiaire et lieu de plaisance d'inspiration italienne. Explorez l'île en VTT ou à pied pour admirer les Painted Cliffs, les Fossil Cliffs et les montagnes jumelles.

Irapuna/Bay of Fires

Sur 50 kilomètres entre Binalong Bay et Eddystone Point au nord, cette ligne côtière spectaculaire se caractérise par ses plages de sable blanc, ses eaux turquoise et ses roches granitiques recouvertes de lichen orange. Séjournez dans un camping en bord de mer ou profitez d'une visite guidée haut de gamme à la découverte de la culture des Palawa (les Aborigènes de Tasmanie) au travers de l'excursion wakalina Walk de quatre jours organisée et exploitée par les Aborigènes.

East Coast Wine Trail

Rencontrez les vignerons et producteurs de vin tempérés dans l'un des 10 domaines qui se succèdent le long de la côte est, tout en admirant de magnifiques vues en chemin.

St Helens Mountain Bike Trails

Rares sont les endroits au monde où vous pouvez rejoindre la mer à vélo depuis les montagnes. Long de 42 kilomètres, le Bay of Fires Trail commence à Blue Tier près de la ville de Derby et débouche sur la plage de sable blanc de Swimcart Beach sur la côte est. Également dans la région, le St Helens Stacked Loop Network offre des itinéraires panoramiques pour tous les niveaux sur 66 kilomètres de sentiers comportant huit boucles interconnectées et quatre descentes.

CONTACT

East Coast Regional Tourism Organisation

info@eastcoasttasmania.com.au

eastcoasttasmania.com

01 - wakalina walk © Rob Burnett

02 - Bay of Fires © Rob Burnett

03 - Melshell Oysters Farm Gate - Don Melrose © Rob Burnett

04 - Wineglass Bay from Mt Amos © Scott Sporleder



Kayaking on the Pieman River
© Michael Walters Photography

CRADLE COAST

Cette région qui s'étire des côtes ouest et nord-ouest de la Tasmanie jusqu'à King Island est réputée pour ses étendues sauvages remarquables et ses produits d'exception. Le long du Cradle to Coast Tasting Trail, de nombreuses aventures gourmandes du pré à l'assiette vous attendent. Vous en découvrirez encore plus à l'occasion d'une escapade en voiture dans les Western Wilds et sur Tarkine Drive. Les régions sauvages comprennent Cradle Mountain, le Franklin-Gordon Wild Rivers National Park, Takayna/The Tarkine et l'immense étendue de Tasmanian Wilderness classée au Patrimoine mondial.

Western Wilds

Cette série d'escapades couvre une vaste région de l'ouest et du sud de la Tasmanie. Vous aurez l'occasion de parcourir des contrées sauvages et des parcs nationaux, des rivières tumultueuses, des vallées glaciaires, une forêt humide tempérée et des plaines alpines. Choisissez un thème ou une région et faites-en le tour à la découverte des Aborigènes d'Australie, des premiers pionniers et des vaillants insulaires d'aujourd'hui.



Cradle to Coast Tasting Trail

Choisissez un itinéraire thématique et laissez-vous guider par votre flair jusqu'à une trentaine de caves, fermes, distilleries et producteurs parmi les plus réputés du nord-ouest.

The Tarkine Drive

Ponctué de promenades, de points de vue, de sites d'intérêt et d'aires de pique-nique, cette boucle au départ de Smithton peut s'effectuer en deux jours ou faire l'objet de deux excursions distinctes dans la forêt humide ou sur la côte à l'extrême-nord de la zone sauvage.



Cradle Mountain

Au nord du populaire Cradle Mountain-Lake St Clair National Park, profitez de superbes balades à la journée ou des 65 kilomètres de l'Overland Track, que ce soit en camping improvisé ou dans le cadre d'une randonnée guidée sans bagages avec hébergement dans des cabanes privées.

Strahan

Située sur le rivage de Macquarie Harbour le long de la côte ouest, la dynamique ville de Strahan est la porte d'entrée qui mène au Franklin-Gordon Wild Rivers National Park et un point de départ idéal pour les virées en bateau, en avion ou en hélicoptère dans les étendues sauvages du sud-ouest.

CONTACT **West by North West**
info@wxnw.com.au
visitcradlecoast.com.au



01 - Tasmanian devil (*Sarcophilus harrisii*) © Mark Eveleigh
 02 - Road to the Sentinel Range © Jason Charles Hill
 03 - Cradle Mountain Canyons © Off the Path
 04 - Gordon River Cruises © Supplied Courtesy of RACT Destinations
 05 - Wombat in Cradle Mountain-Lake St Clair National Park © Frederic Courbet



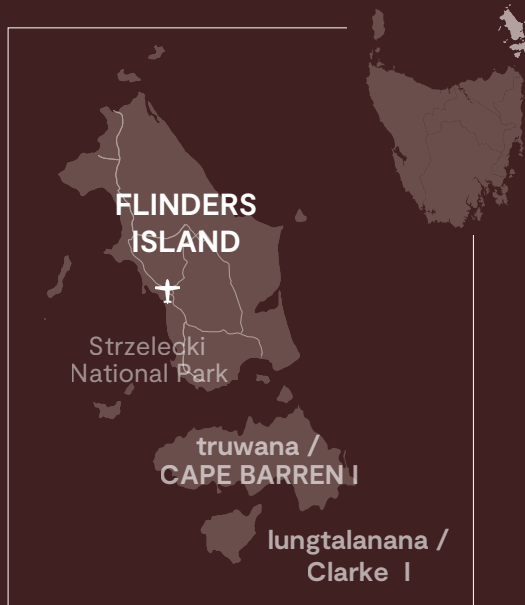
Castle Rock
© Rob Mulally

FLINDERS ISLAND

À l'écart de la côte nord-est de la Tasmanie, Flinders Island est la plus grande des 52 îles du Furneaux Group dans le détroit de Bass. Avec sa population d'environ 900 âmes, ses produits exceptionnels et son ambiance rustique, Flinders est la garantie d'une aventure insulaire à nulle autre pareille. Dégustez des écrevisses sur Flinders Wharf, promenez-vous le long de ses plages désertes, observez les oiseaux, sortez pêcher ou lancez-vous à la recherche de diamants de Killiecrankie, une scintillante topaze pâle qu'on trouve sur les rives battues par le vent de Killiecrankie Bay. Avec ses écrevisses, ses ormeaux et ses pétoncles en abondance, ainsi que son agneau et son bœuf de qualité, l'île est de plus en plus réputée pour ses expériences uniques du pré ou de l'océan à l'assiette.



10




POINTS FORTS

- Achetez des produits locaux dans les villes de Lady Barron et Whitemark.
- Cherchez des diamants de Killiecrankie.
- Admirez le coucher du soleil depuis le Walkers Lookout.
- Profitez de plages préservées et promenez-vous dans le Strzelecki National Park.
- Passez une journée à pêcher, jouer au golf, plonger, faire du 4x4 ou randonner.
- Observez les oiseaux migrateurs dans les marécages du Logan Lagoon Wildlife Sanctuary.



Martha Lavinia Beach
© Stuart Gibson



KING ISLAND

À quatre-vingts kilomètres de la côte nord-ouest de la Tasmanie, King Island offre une ligne côtière escarpée, de délicieux produits et

fruits de mer, une riche histoire de navigation et des greens parmi les plus beaux au monde. Deux parcours face à l'océan sont classés parmi les 10 meilleurs d'Australie par l'Australian Golf Digest : Cape Wickham (également classé premier parcours en libre accès du pays) sur la côte nord découpée et Ocean Dunes sur la côte ouest. Attendez-vous à des trous au ras de l'océan et à apercevoir des baleines et des phoques. Alors, prenez un bon bol d'air iodé et offrez-nous votre plus beau swing !

POINTS FORTS

- Tapez la balle sur deux parcours de golf parmi les mieux notés : Cape Wickham et Ocean Dunes.
- Découvrez la Calcified Forest à la pointe la plus au sud de l'île, où le grès a figé les vestiges d'une ancienne forêt.
- Admirez le phare de Cape Wickham érigé en 1861, le plus haut de l'hémisphère Sud.
- Surfez à Martha Lavinia, un beach break très réputé.
- Nagez dans le Pennys Lagoon, un lac perché unique.
- Suivez le Shipwreck Trail ou « sentier des épaves » pour découvrir les récits héroïques et poignants de plusieurs centaines d'échouages.
- Visitez le King Island Historical Museum à Currie (ouvert d'octobre à mai).

01 - Martha Lavinia Beach © Stuart Gibson
02 - King Island Dairy © Stuart Gibson



© STATE OF TASMANIA

TASMAP

www.tasmap.tas.gov.au

#discovertasmania

fb.com/tasmania

@tasmania

@tasmania

discovertasmania.com.au

TASMANIA

